τ51
141
карт 1-25

127/53 48
751/141
313. 3. 21.

ПРИЛОЖЕНІЕ КЪ ВЫП. XV.

ВОЛОСТИ И ГМИНЫ

1890 ГОДА.

ПУБЛ. БИБЛ. имени В. И. ЛЕНИНА С.С.С.Р.

ГУБЕРНІИ

I Архангельская — XXV Нижегородская.

КАРТЫ ВОЛОСТЕЙ.

БИБЛІОТЕКА

ИЗДАНІЕ

ЦЕНТРАЛЬНАГО СТАТИСТИЧЕСКАГО КОМИТЕТА

МИНИСТЕРСТВА ВНУТРЕННИХЪ ДѢЛЪ.

62/26320

251/141
127/53
Д
Т. 1 Кем.
ПОЧ-4-12

ПРИЛОЖЕНІЕ КЪ ~~ВЫП.~~ XV.

ВОЛОСТИ И ГМИНЫ

1890 ГОДА.

ПУБЛ. БИБЛ. имени В. И. ЛЕНИНА С.С.С.Р.

ГУБЕРНІИ

I Архангельская — XXV Нижегородская.

КАРТЫ ВОЛОСТЕЙ.

261.

ИЗДАНІЕ

ЦЕНТРАЛЬНАГО СТАТИСТИЧЕСКАГО КОМИТЕТА

МИНИСТЕРСТВА ВНУТРЕННИХЪ ДѢЛЪ.

Н.

Государ. публичная
Историческая
библиотека РСФСР
№ 35321 1961
/1-25 л. карт.

КАРТА
ВОЛОСТЕЙ
АРХАНГЕЛЬСКОЙ ГУБЕРНІИ.

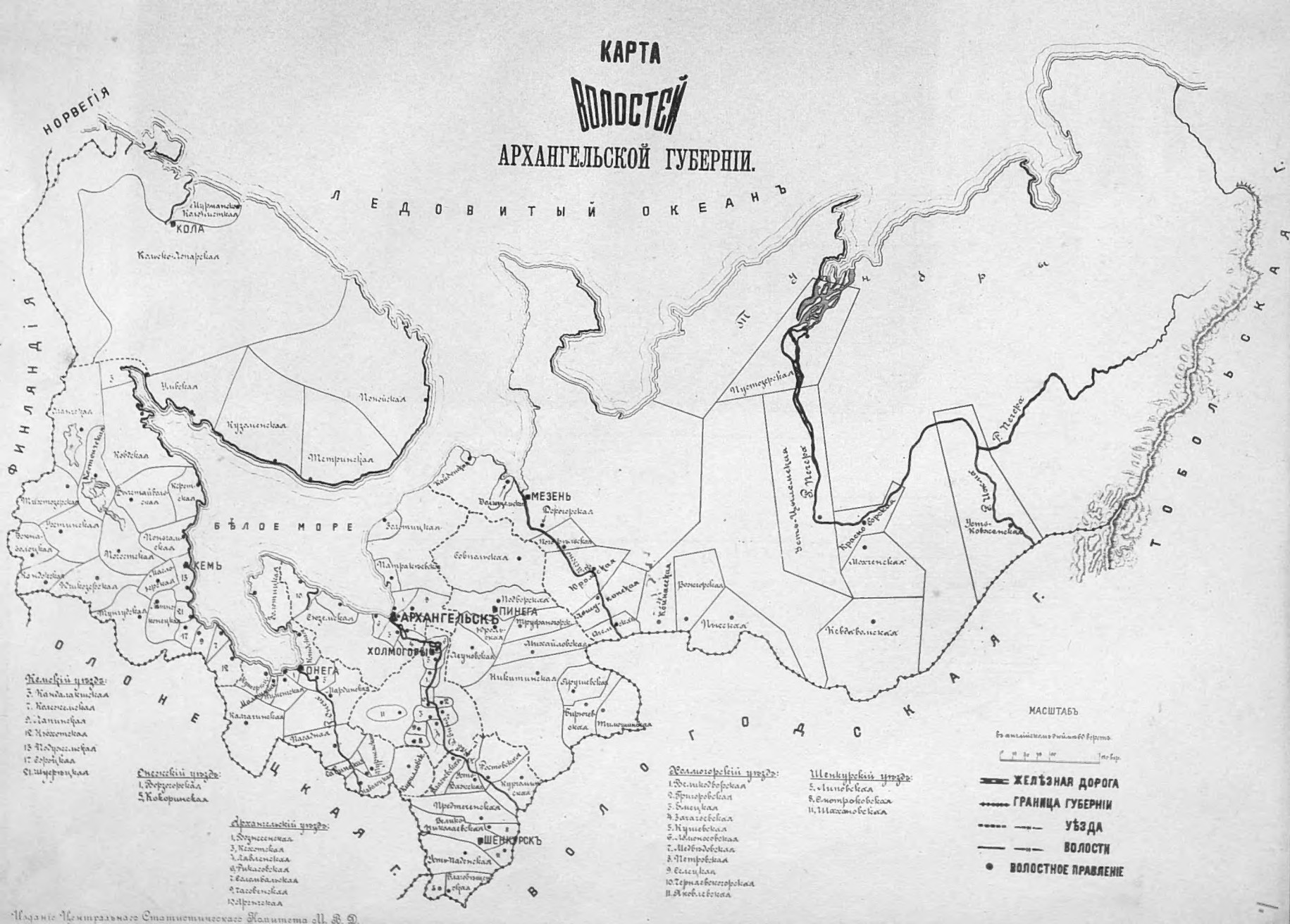
НОРВЕГІЯ
ФИНЛЯНДІЯ
ЛЕДОВИТЫЙ ОКЕАНЪ
БѢЛОЕ МОРЕ
КОЛА
МЕЗЕНЬ
КЕМЬ
АРХАНГЕЛЬСКЪ
ПИНЕГА
ОНЕГА
ХОЛМОГОРЫ
ШЕНКУРСКЪ
Р. Печора
Р. Мезень
Р. Пинега
Р. Онега
Р. Двина
Р. Кулой
Р. Пинега
Р. Ижма
Р. Вашка
Р. Ухта
Р. Ковда
Р. Кемь
Р. Выг
Р. Сумма
Р. Ваймуга
Р. Ваймуга
Р. Ваймуга

КАРТА ВОЛОСТЕЙ АСТРАХАНСКОЙ ГУБЕРНІИ.

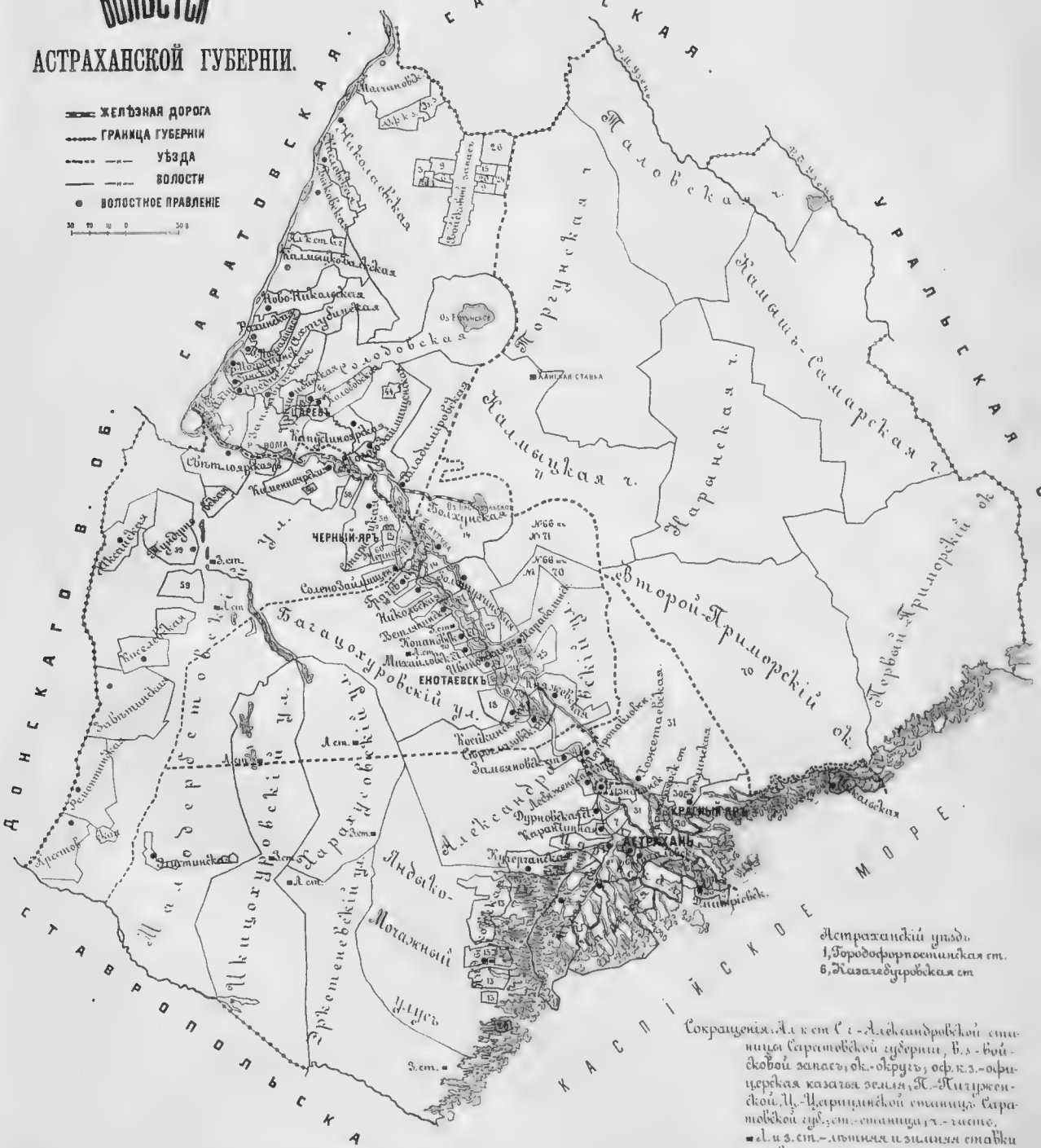

КАРТА
ВОЛОСТЕЙ
БЕССАРАБСКОЙ ГУБЕРНІИ.
ЖЕЛѢЗНАЯ ДОРОГА
ГРАНИЦА ГУБЕРНІИ
УѢЗДА
ВОЛОСТИ
ВОЛОСТНОЕ ПРАВЛЕНІЕ
ХОТИНЪ
СОРОКИ
БѢЛЬЦЫ
ОРГѢЕВЪ
КИШИНЕВЪ
БЕНДЕРЫ
АККЕРМАНЪ
ИЗМАИЛЪ
ИЗМАИЛЪ
Черное море
Черное море
Рѣка Днѣстръ
Рѣка Прутъ
Рѣка Дунай

КАРТА ВОЛОСТЕЙ ВИЛЕНСКОЙ ГУБЕРНІИ.

КАРТА
ВОЛОСТЕЙ
ВИТЕБСКОЙ ГУБЕРНІИ.
ЖЕЛѢЗНАЯ ДОРОГА
ГРАНИЦА ГУБЕРНІИ
УѢЗДА
ВОЛОСТИ
ВОЛОСТНОЕ ПРАВЛЕНІЕ
ДРИССА.
ПОЛОЦКЪ.
ГОРОДОКЪ
ВИТЕБСКЪ
ЛЕПЕЛЬ.
ЛЮЦЫНЪ.
РЭЖИЦА
СЕБЕЖЪ
НЕВЕЛЬ
ВЕЛИЖЪ
ДИНАБУРГЪ
Мариенгаузенск.
Болевская
Балтиновск.
Домопольская
Берковская
Быковская
Варклянская
Мишанская
Жульневская
Михайловск
Стернянская
Ролянск
Мискинск.
Розенштейнск
Розентовск
Солуцкая
Трельская
Ивенгарск.
Варковская
Капинская
Выйвод
Ликсенск
Малиновская
Усть-инская
Освейск
Ярославск.
Сутковск.
Стриж
Витебск
Лепельск
Чашникск
Ульяновск
Ушачск
Сенно
Лукомль
Шумилинск
Бешенковичск
Лозно
Суражск
Ореховск
Ивацевичск
Ивацевичск
Ивацевич

ЯРОСЛАВСКАЯ ГУБ.
КОСТРОМСКАЯ ГУБ.
ТВЕРСКАЯ ГУБ.
МОСКОВСКАЯ ГУБ.
РЯЗАНСКАЯ ГУБ.
НИЖЕГОРОДСК
ТАМБОВСК. Г.
КАРТА
ВОЛОСТЕЙ
ВЛАДИМІРСКОЙ ГУБЕРНІИ.
ЖЕЛѢЗНАЯ ДОРОГА
ГРАНИЦА ГУБЕРНІИ
УѢЗДА
ВОЛОСТИ
ВОЛОСТНОЕ ПРАВЛЕНІЕ
ПЕРЕЯСЛ-ЗАЛ.
ШУЯ
ЮРЬЕВЪ-ПОЛ.
АЛЕКСАНДРОВЪ
СУЗДАЛЬ
КОВРОВЪ
ВЯЗНИКИ
ГОРОХОВЕЦЪ
ВЛАДИМІРЪ
ПОКРОВЪ
СУДОГДА
МУРОМЪ
МЕЛЕНКИ

КАРТА ВОЛОСТЕЙ ВОЛОГОДСКОЙ ГУБЕРНІИ.

Изданіе Центральнаго Статистическаго Комитета М. В. Д.

Изъ Фототипіи В. И. Штейна Петербургская 11

КАРТА
ВОЛОСТЕЙ
ВОЛЫНСКОЙ ГУБЕРНІИ.
ЖЕЛѢЗНАЯ ДОРОГА
ГРАНИЦА ГУБЕРНІИ
УѢЗДА
ВОЛОСТИ
ВОЛОСТНОЕ ПРАВЛЕНІЕ
ЛУЦКЪ
ВЛАДИМ. ВОЛЫНСКІЙ
КОВЕЛЬ
РОВНО
ДУБНО
КРЕМЕНЕЦЪ
ОСТРОГЪ
ЗАСЛАВЪ
НОВОГР. ВОЛЫНСКЪ
ЖИТОМИРЪ
СТАРОКОНСТ
ПОВРУЧЬ

КАРТА
ВОЛОСТЕЙ
ВОРОНЕЖСКОЙ ГУБЕРНІИ.
ЖЕЛѢЗНАЯ ДОРОГА
ГРАНИЦА ГУБЕРНІИ
УѢЗДА
ВОЛОСТИ
ВОЛОСТНОЕ ПРАВЛЕНІЕ
ЗАДОНСКЪ
ЗЕМЛЯНСКЪ
ВОРОНЕЖЪ
НИЖНЕДѢВИЦКЪ
КОРОТОЯКЪ
ОСТРОГОЖСКЪ
БИРЮЧЪ
БАЛУЙКИ
БОБРОВЪ
ПАВЛОВСКЪ
БОГУЧАРЪ
НОВОХОПЕРСКЪ
САРАТОВСКАЯ
ДОНСКАГО
ВОЙСКА
Острогожскій уѣздъ
Изъ Центральнаго Статистическаго Комитета М. В. Д.
Спб. Фототипія Я. И. Штейна. Таврическая, 19.

КАРТА ВОЛОСТЕЙ ВЯТСКОЙ ГУБЕРНІИ.

Спб. Литографія В. И.

КАРТА ВОЛОСТЕЙ ГРОДНЕНСКОЙ ГУБЕРНІИ.

Изданіе Картографическаго Заведенія А. Ильина. Москва, 1911 г.

Спб. Фототипія Д. И. Ильина. Лиговская, 15.

КАРТА ВОЛОСТЕЙ ДОНСКАГО ВОЙСКА ОБЛАСТИ.

Таганрогскій округъ
24 Кринчанская вол.
33 Пасально-Тарасовская вол
42 Преображенская вол.

Примѣчаніе. Въ Сальскомъ округѣ, въ Нижнемъ, Среднемъ и Верхнемъ улусахъ границы карачьихъ сотенъ не показаны – нѣтъ свѣдѣній.

Изданіе Центральнаго Статистическаго Комитета М. В. Д.

Спб. Фототипія В. И. Штейна. Пантелеймонская, 13

ПОЛТАВСКАЯ
ХАРЬКОВСКАЯ
ХЕРСОНСКАЯ
ТАВРИЧЕСКАЯ
ЗЕМЛЯ ВОЙСКА ДОНСКАГО
АЗОВСКОЕ МОРЕ
КАРТА
ВОЛОСТЕЙ
ЕКАТЕРИНОСЛАВСКОЙ ГУБЕ
ЖЕЛѢЗНАЯ ДОРОГА
ГРАНИЦА ГУБЕРНІИ
УѢЗДА
ВОЛОСТИ
ВОЛОСТНОЕ ПРАВЛЕНІЕ
ВЕРХНЕДНѢПРОВСКЪ
НОВОМОСКОВСКЪ
ЕКАТЕРИНОСЛАВЪ
ПАВЛОГРАДЪ
БАХМУТЪ
СЛАВЯНОСЕРБСКЪ
АЛЕКСАНДРОВСКЪ
МАРІУПОЛЬ
Сѣв. Донецъ
Днѣпръ
Самара
Бѣлозерка
Кальміусъ
Ялтанская

КАРТА ВОЛОСТЕЙ КАЗАНСКОЙ ГУБЕРНІИ.

КАРТА ВОЛОСТЕЙ КАЛУЖСКОЙ ГУБЕРНІИ.

КАРТА
ВОЛОСТЕЙ
КІЕВСКОЙ ГУБЕРНІИ.
ЖЕЛѢЗНАЯ ДОРОГА
ГРАНИЦА ГУБЕРНІИ
УѢЗДА
ВОЛОСТИ
ВОЛОСТНОЕ ПРАВЛЕНІЕ
ВЕР
МИНСКАЯ ГУБ
ЧЕРНИГОВСКАЯ ГУБ
ПОЛТАВСКАЯ ГУБ
ХЕРСОНСКАЯ ГУБ
ПОДОЛЬСКАЯ ГУБ
ВОЛЫНСКАЯ ГУБ
КІЕВЪ
ВАСИЛЬКОВЪ
БЕРДИЧЕВЪ
РАДОМЫСЛЬ
СКВИРА
ТАРАЩА
ЗВЕНИГОРОДКА
ЧИГИРИНЪ
ЛИПОВЕЦЪ
УМАНЬ
Малинская
Потіевская
Бородянская
Иванковская
Долмерская
Макаровская
Ковалевская
Ковалевская
Ковалев

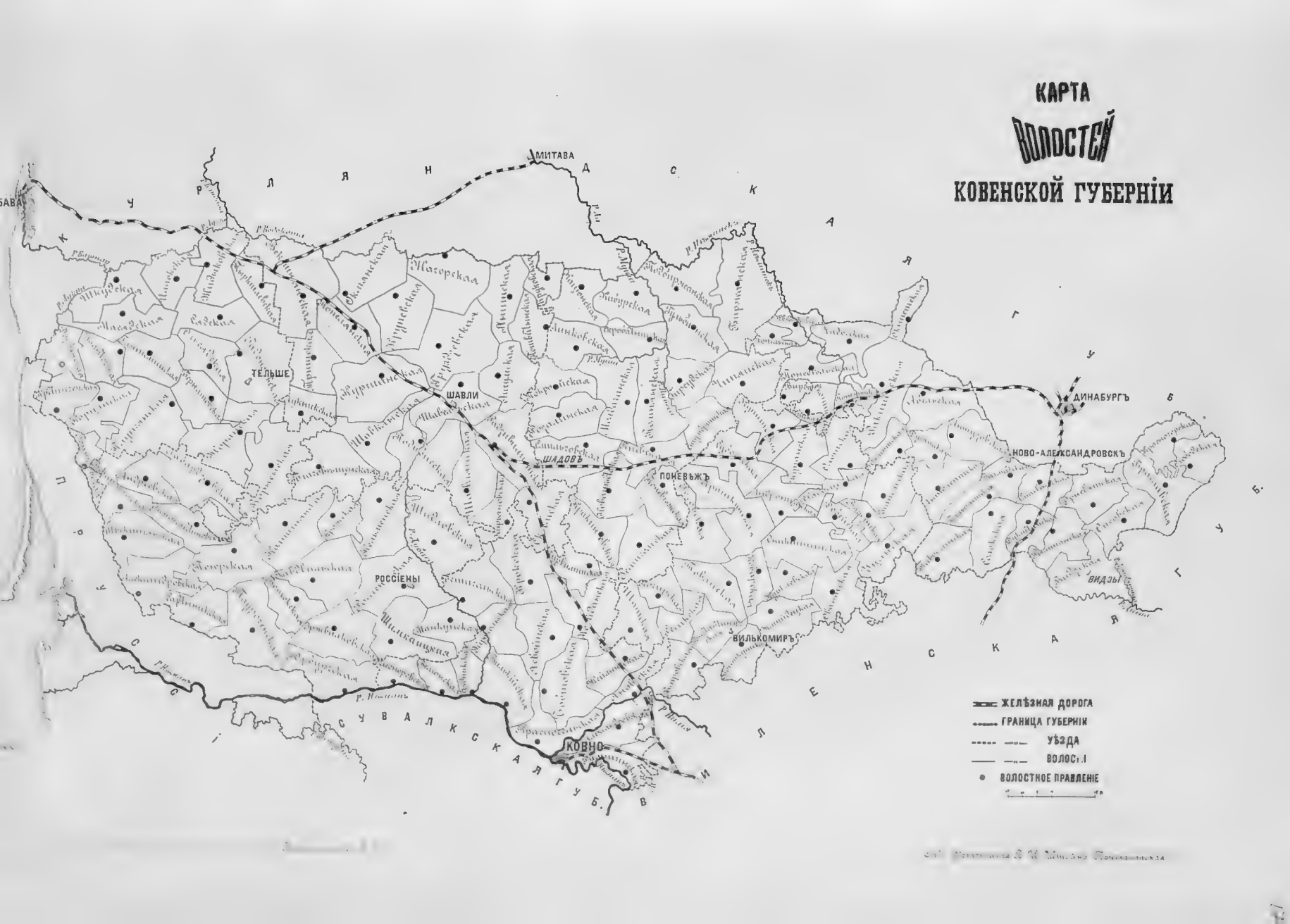
КАРТА
ВОЛОСТЕЙ
КОВЕНСКОЙ ГУБЕРНІИ
МИТАВА
ТЕЛЬШЕ
ШАВЛИ
ШАДОВЪ
ПОНЕВѢЖЪ
РОССІЕНЫ
КОВНО
ВИЛЬКОМИРЪ
ДИНАБУРГЪ
НОВО-АЛЕКСАНДРОВСКЪ
ВИДЗЫ
ЖЕЛѢЗНАЯ ДОРОГА
ГРАНИЦА ГУБЕРНІИ
УѢЗДА
ВОЛОСТИ
ВОЛОСТНОЕ ПРАВЛЕНІЕ

КАРТА ВОЛОСТЕЙ КОСТРОМСКОЙ ГУБЕРНІИ.

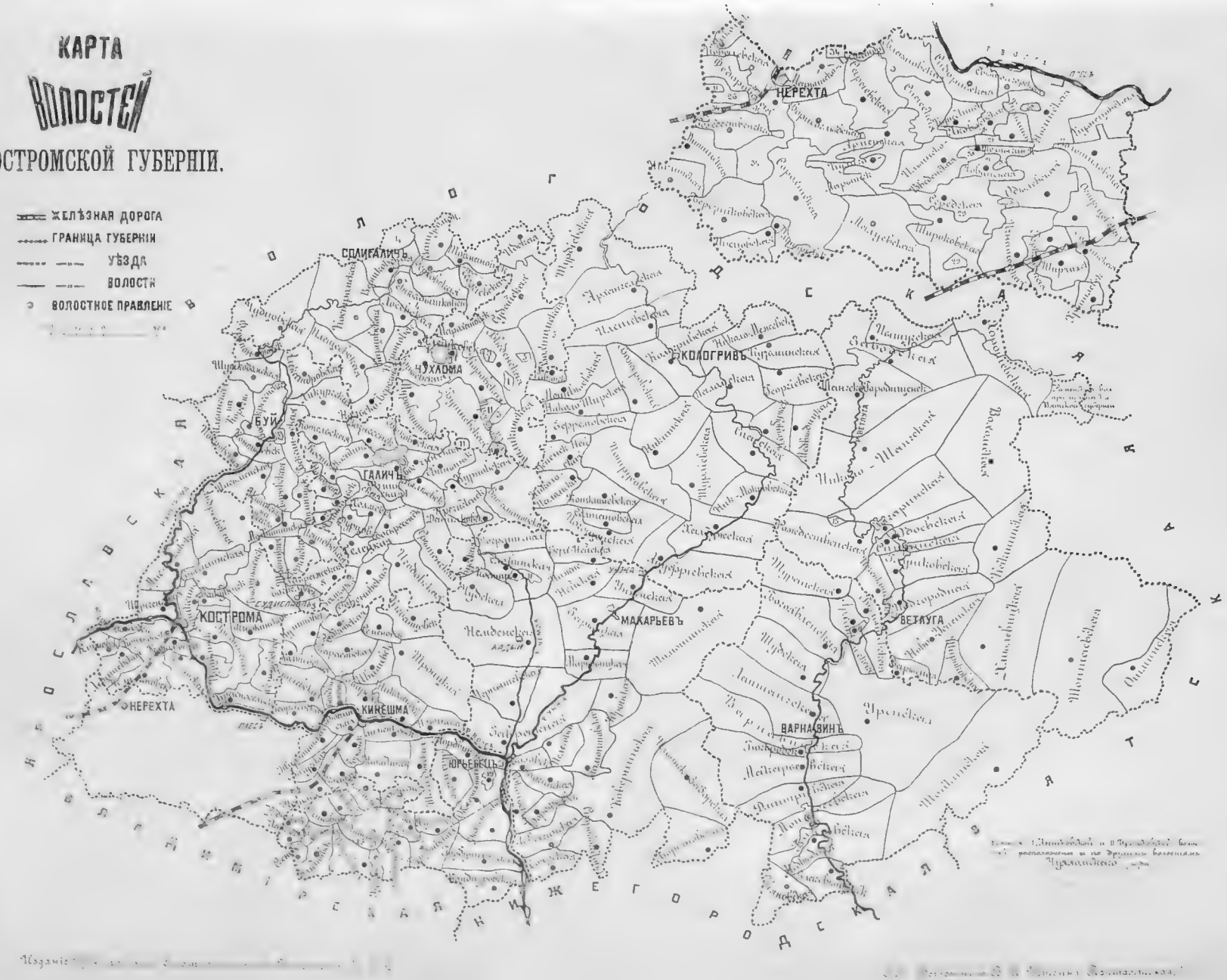

КАРТА ВОЛОСТЕЙ КУРЛЯНДСКОЙ ГУБЕРНІИ.

Литографія Ф. Ф. Ивановъ

Изд. Фототипія В. И. Штейна. Почтамтская, 6.

КАРТА ВОЛОСТЕЙ КУРСКОЙ ГУБЕРНІИ.

КАРТА ВОЛОСТЕЙ ЛИФЛЯНДСКОЙ ГУБЕРНІИ.

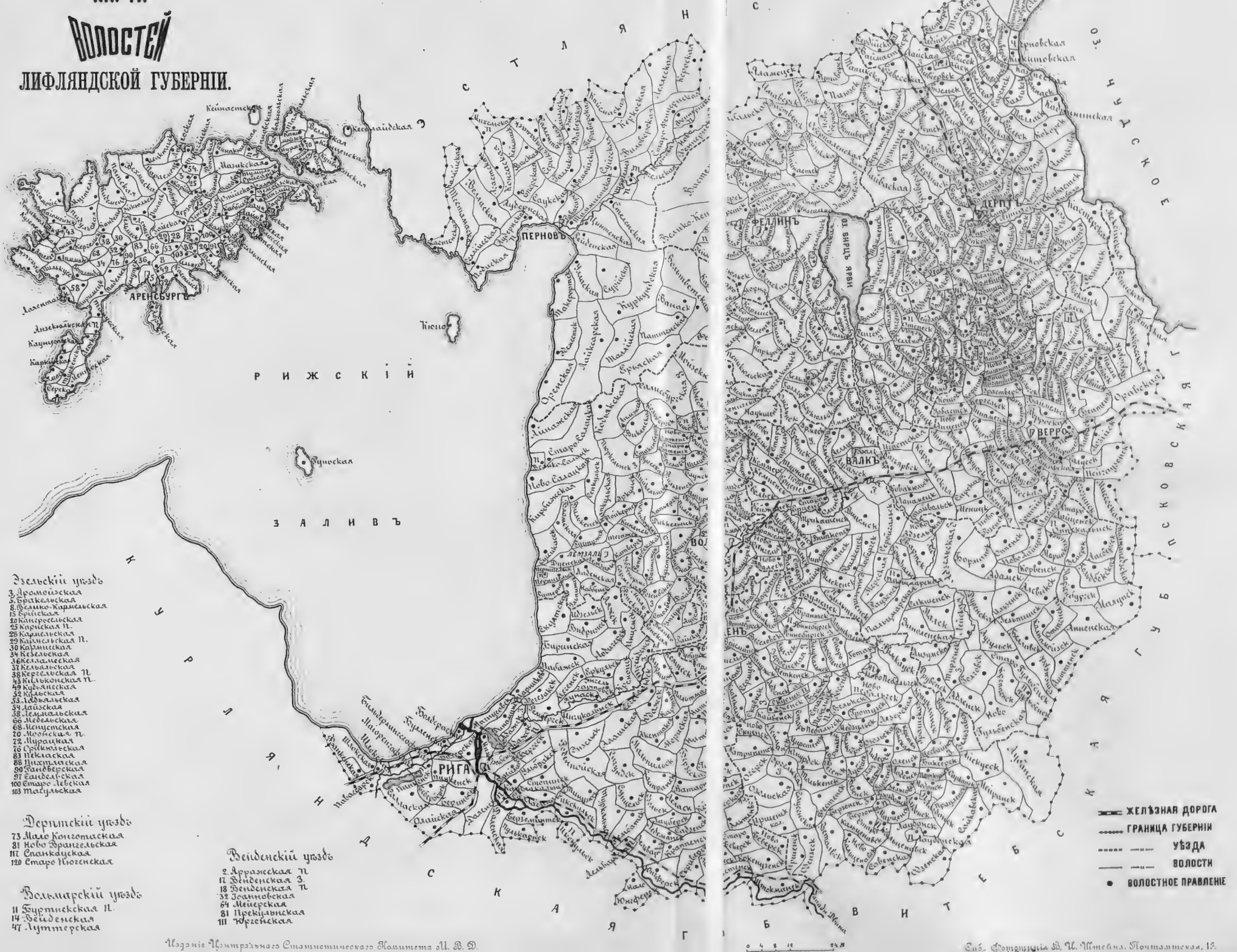

Эзельскій уѣздъ

3. Аромойская
5. Брякельская
8. Велико-Кармельская
15 Брійская
20 Кингесельская
25 Корисская П.
28 Кармельская
29 Кармельская П.
30 Кармисская
34 Кезельская
36 Келламеская
37 Кельяльская
38 Кергельская П.
43 Кільконская П.
49 Кудеяльская
52 Кільская
53. Лебьяльская
54 Лайская
58 Лемзальская
66 Медельская
68. Мунуская
70 Моонская П.
72. Муракская
76 Орискольская
83 Піклаская
88 Пистлаская
90 Рандверская
97 Сандельская
100 Старо-Левская
103 Тагульская

Дерптскій уѣздъ

73 Мало Конготаская
81 Ново Врангельская
117 Спанкдуская
120 Старо Нюгенская

Вольмарскій уѣздъ

11 Буртнекская П.
14 Вейденская
47 Луттерская

Вейденскій уѣздъ

2. Арраяская П
11 Вейденская З.
18 Вейденская П
32 Іоанновская
64 Мейерская
81 Прескільская
111 Юргенская

Изданіе Центральнаго Статистическаго Комитета М. В. Д.

Изд. Фототипія Д. И. Ивлева. Почтамтская, 13.

Изданіе Центральнаго Статистическаго Комитета М. В. Д.

Спб. Фототипія В. И. Шмидта. Гончарная 14.

КАРТА
ВОЛОСТЕЙ
МОГИЛЕВСКОЙ ГУБЕРНІИ.
ВИТЕБСКАЯ Г.
СМОЛЕНСКАЯ Г.
ЧЕРНИГОВСКАЯ Г.
ГОМЕЛЬСКАЯ Г.
МИНСКАЯ Г.
СЕНО
ОРША
ГОРКИ
МОГИЛЕВЪ
МСТИСЛАВЛЬ
ЧАУСЫ
ЧЕРИКОВЪ
КЛИМОВИЧИ
СТ. БЫХОВЪ
БОГАЧЕВЪ
ГОМЕЛЬ
ЖЕЛѢЗНАЯ ДОРОГА
ГРАНИЦА ГУБЕРНІИ
УѢЗДА
ВОЛОСТИ
ВОЛОСТНОЕ ПРАВЛЕНІЕ
10 0 10 20 ВЕР

КАРТА ВОЛОСТЕЙ МОСКОВСКОЙ ГУБЕРНІИ.

КАРТА ВОЛОСТЕЙ НИЖЕГОРОДСКОЙ ГУБЕРНІИ.

Изданіе Центральнаго Статистическаго Комитета М. В. Д.

Спб. Фототипія В. И. Штейна. Почтамтская, 13.